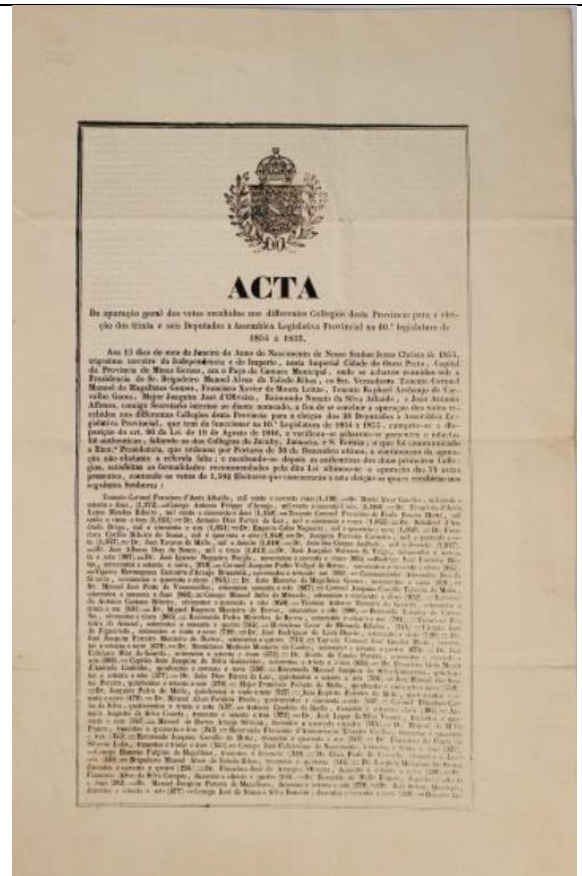
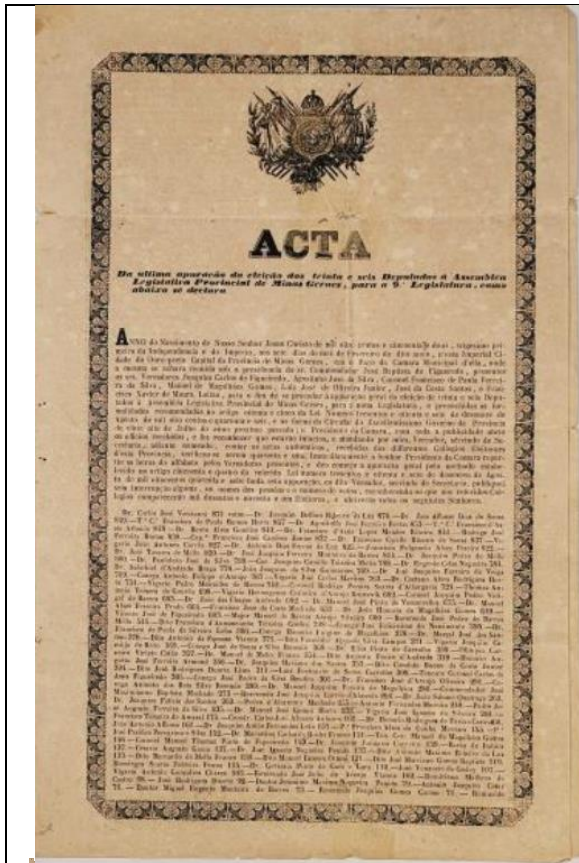


DOCUMENTOS RECUPERADOS A PARTIR DE DENÚNCIAS NO SONDAR A SEREM ENTREGUES AO APM

I) Atas de eleições mineiras da então Imperial Cidade do Ouro Preto/MG

Em 16/08/2023, foi recebida no Sondar uma denúncia relativa à venda de duas “Atas de eleições mineiras da então Imperial Cidade de Ouro Preto/MG” anunciadas no site de leilões <https://www.maniantigaleiloes.com.br/>. Procedeu-se à preservação da página eletrônica do leilão (com código Hash) e passou-se ao setor técnico para análise, tendo sido elaborado, em 22/08/2023, o Parecer Técnico nº 53/2023, que sugeriu a retirada dos documentos do leilão anunciado para os dias 23, 24 e 25 de agosto de 2023, bem como o encaminhamento dos documentos ao MPMG, cujos trâmites deveriam ser acordados com a CPPC. Importante ressaltar que, para elaboração do referido parecer, o setor técnico da CPPC estabeleceu contato com o Arquivo Público Mineiro- APM que informou que os documentos em questão eram públicos e seu conteúdo se assemelhava ao dos documentos que integram o fundo arquivístico “Assembleia Legislativa Provincial (1835-1889)”.

Em 18/09/2023, o setor técnico da CPPC procedeu à abertura do envelope recebido com os documentos históricos, sendo lavrada certidão que recomendou, nos termos do Parecer Técnico nº 53/2023, o encaminhamento das duas antigas atas ao Arquivo Público Mineiro para realização de perícia e, sendo comprovada sua autenticidade, para que passem à custódia da instituição, considerando a existência de fundo arquivístico integrado por documentos de natureza tipológica semelhante às atas em questão.



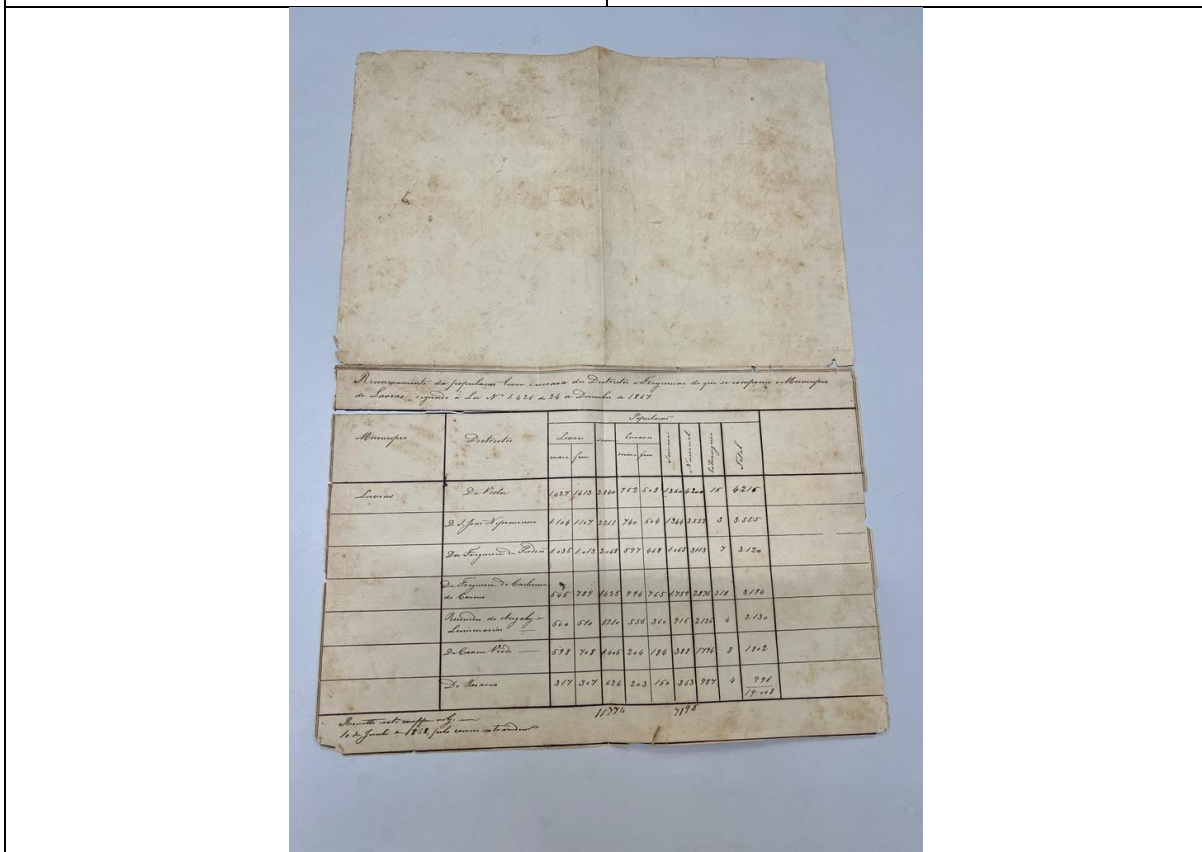

Acta da Última Apuração da Eleição dos Trinta e Seis Deputados À Assembleia Legislativa Provincial de Minas Geraes, para a 9ª Legislatura. Ouro Preto, 1852.

Ata da Apuração Geral dos votos recebidos nos Diferentes Collegios desta Provincia para a Eleição dos Trinta e Seis Deputados à Assembleia Legislativa Provincial na 10ª Legislatura de 1854 a 1855. Ouro Preto, Minas Geraes, 1855.

II) Recenseamento da População Livre e Escravos dos Distritos e Freguesias que compõem o Município de Lavras, 1867 - Mapa de população de Lavras de 1867

Em 02/09/2023, foi recebida no Sondar uma denúncia relativa à venda de um “documento escravocrata do Brasil Império, município de Lavras” anunciada no site de leilões Empório das Artes. Procedeu-se à preservação da página eletrônica do leilão (com código Hash) e passou-se ao setor técnico para análise, tendo sido elaborado, em 15/09/2023, o Parecer Técnico nº 59/2023, que sugeriu o encaminhamento do documento ao MPMG, cujos trâmites deveriam ser acordados com a CPPC. Importante ressaltar que, para elaboração do referido parecer, o setor técnico da CPPC estabeleceu contato com o Arquivo Público Mineiro- APM que informou que o documento em questão é exatamente o tipo de documento que integra o fundo arquivístico “Presidência da Província”.

Em 03/10/2302, o setor técnico da CPPC procedeu à abertura do envelope recebido, contendo o documento histórico correspondente a um mapa da população livre e escrava do município de Lavras de 1867. Foi lavrada uma certidão e, nos termos do Parecer Técnico nº 59/2023, recomendou-se o encaminhamento do documento ao Arquivo Público Mineiro para realização de perícia e, sendo comprovada sua autenticidade, para que passe à custódia da instituição, considerando a existência de fundo arquivístico integrado por documentos de mesma natureza tipológica do documento em questão.



Recenseamento da População Livre e Escravos dos Distritos e Freguesias que compõem o Município de Lavras, 1867 - Mapa de população de Lavras de 1867.